

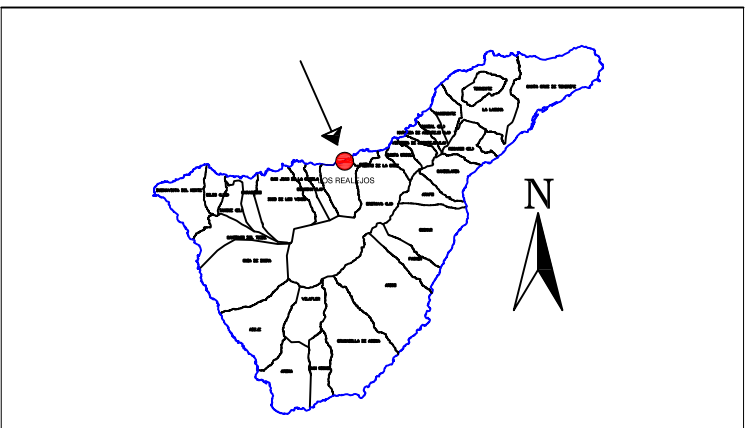
La Comisión de Ordenación del Territorio y Medio Ambiente
de Canarias, acordó la APROBACIÓN DEFINITIVA del
presente expediente en sesión de fecha

1 OCT 2010

Santa Cruz de Tenerife

La Secretaría de la Comisión
Belen Diaz Elias
Dimitra Garcia Marchal

PLANO DE SITUACIÓN.



Provincia:
SANTA CRUZ DE TENERIFE.
Municipio:
LOS REALEJOS.

LEYENDA

DATOS DEL GOBIERNO DE CANARIAS

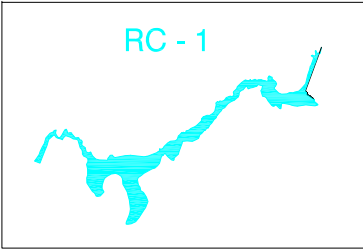
- : LÍMITE DEL ESPACIO
- : Matorrales termomediterráneos y preestépico
- : Palmerales de Phoenix
- : Acantilados con vegetación de las costas macaronésicas (flora endémica de estas costas)



PLAN ESPECIAL
PAISAJE PROTEGIDO RAMBLA DE CASTRO
APROBACIÓN DEFINITIVA

HOJA: TF 17 (A,B,C) RC- 1

ESCALA 1/ 5000
FECHA 09/ 2010

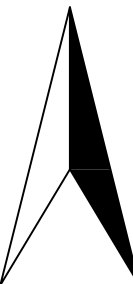


Espacios naturales de la isla de
TENERIFE

MAPA DE
HÁBITATS DE INTERÉS
COMUNITARIO

Gobierno de Canarias
Consejería de Medio Ambiente
y Ordenación Territorial
Dirección General
de Ordenación del Territorio

N



EQUIDICURVAS 5m.
HUSO 28
ELIPSOIDE WGS 84
PROYECCIÓN UTM.

BASE CARTOGRÁFICA.



Fecha de base cartográfica.
1996